

Утверждена

Постановление

(наименование документа об утверждении, включая наименования

Администрации Партизанского

органов государственной власти или органов местного

городского округа

самоуправления, принявших решение об утверждении схемы

Приморского края

или подписавших соглашение о перераспределении земельных участков)

от 28 августа 2024 № 1445-ПА

**Схема расположения земельного участка или земельных участков
на кадастровом плане территории**

Условный номер земельного участка

(указывается в случае, если предусматривается образование двух и более земельных участков)

Площадь земельного участка 996 м²

(указывается проектная площадь образуемого земельного участка, вычисленная с использованием технологических и программных средств, в том числе размещенных на официальном сайте федерального органа исполнительной власти, уполномоченного Правительством Российской Федерации на осуществление государственного кадастрового учета, государственной регистрации прав, ведение Единого государственного реестра недвижимости и предоставление сведений, содержащихся в Едином государственном реестре недвижимости, в информационно-телекоммуникационной сети "Интернет" (далее - официальный сайт), с округлением до 1 квадратного метра. Указанное значение площади земельного участка может быть уточнено при проведении кадастровых работ не более чем на десять процентов)

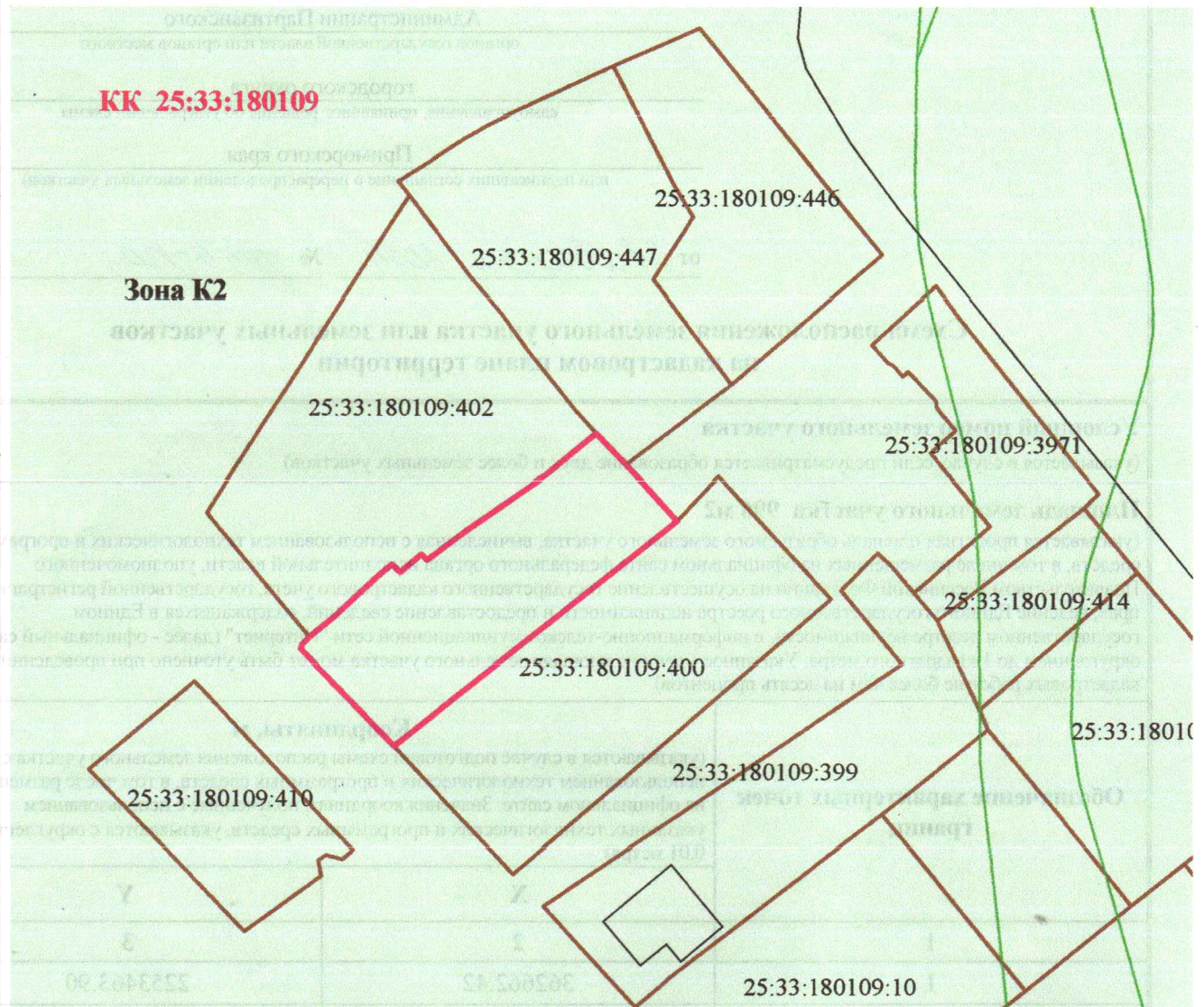
Координаты, м

(указываются в случае подготовки схемы расположения земельного участка с использованием технологических и программных средств, в том числе размещенных на официальном сайте. Значения координат, полученные с использованием указанных технологических и программных средств, указываются с округлением до 0,01 метра)

**Обозначение характерных точек
границ**

	Координаты, м	
	X	Y
1	2	3
1	362662.42	2253463.90
2	362663.15	2253464.20
3	362664.14	2253465.14
4	362666.80	2253468.39
5	362673.18	2253475.34
6	362674.84	2253477.32
7	362673.72	2253478.54
8	362676.32	2253481.63
9	362675.42	2253482.48
10	362679.73	2253488.25
11	362687.70	2253499.85
12	362693.90	2253507.34
13	362689.30	2253511.72
14	362681.20	2253519.17
15	362658.86	2253490.97
16	362648.36	2253477.66
1	362662.42	2253463.90







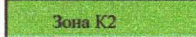
Адрес (местоположение) Российская Федерация, Приморский край, Партизанский городской округ, г. Партизанск, ул.Гарбара, дом 14



Система координат: МСК25, зона 2

Условные обозначения:

Масштаб 1:1000

-  - граница образуемого земельного участка
-  - граница и кадастровый номер земельного участка, стоящего на ГКУ
-  - граница и кадастровый номер здания, сооружения, стоящего на ГКУ
-  - граница кадастрового квартала
-  - контур объекта недвижимости
-  - обозначение кадастрового квартала
-  - обозначение территориальной зоны